

90 ◀ 31 ◀ 60 ◀ 41 ◀ 86 ◀ 53 ◀ 51 ◀ 76 ◀ 35 ◀ 27 ◀ 66 ◀ 68 ◀ 94 ◀ 28

39 km - Start in Seehausen:



Von Seehausen starten Sie die Radtour in Richtung Beuster. Dort erwartet Sie ein Blaulichtmuseum mit einer umfangreichen Sammlung historischer DDR-Fahrzeuge. Im DDR-Konsum können Sie sich mit authentischen Ostoprodukten eindecken. Ziel der Strecke ist die Gedenkstätte Stresow mit einem Grenzbestigungsanlagen Original-Nachbau der damaligen DDR-

Grenzgesschichte & Ostalgie

36 km - Start in Havelberg:



Ausgangspunkt der Tour ist die Hansestadt Havelberg. Entlang des Havel-Radweges entdecken Sie die besonderen Havel-Dörfer Jedertitz, Kunhausen, Garz und Warnau. Genießen Sie entlang des Weges den Blick auf die Havelniederungen des Quappewinkels mit den typischen Kopweiden. Noch einen Absacker ins sagenumwobene Frau-Harke-Dorf und zum Kamerschen See einplanen. In Sandau (Elbe) runden Sie Ihren Ausflug auf den Kirchum mit einem wunderschönen Elbblick ab

Quappewinkelroute

28 km - Start in Ferchland:



Entlang der Strecke genießen Sie ab Ferchland den Ausblick über die Elbauen, weit über Bittkau hinaus. Das Hauptziel des Rundkurses ist das Schloss Zerben, in dem einst Elisabeth Frein von Plotho lebte. Sie war die Hauptfigur für den Weltroman „Effi Briest“ von Theodor Fontane. Im Museum und auf einem kleinen Spaziergang durch Zerben begeben Sie sich auf die Spuren der Ardenne-Ätäre. Hier wird Literatur lebendig!

Effi Briest – Spuren der Weltliteratur

24,5 km - Start in Arneburg:



Radeln Sie entlang der Elbe von Arneburg in die „Storchensübde“ im Rathhaus! Der Ausflug verspricht ein Storchenerlebnis für Groß und Klein!

Störche in Sicht

63 ◀ 94 ◀ 29 ◀ 35 ◀ 23 ◀ 44 ◀ 89 ◀ 14 ◀ 44 ◀ 79 ◀ 27

44 km, Start in Genthin:



Der Wasserurm von Genthin ist das Wahrzeichen der Stadt. Von der Aussichtsplattform erschauen Sie einen ersten Blick auf das flache Land mit Wald- und Wiesenflächen, welches Sie auf der Tour erwartet. Das Kloster Jerchow lädt Sie mit seinen Türmen von weitem bereits zu einem Besuch ein. Die Klosteranlage ist Teil der Straße der Romantik und verspricht einen erlebnisreichen Aufenthalt.

Vom Wasserturm zur Klosteranlage

41 km - Start in Kletz:



Begeben Sie sich von Kletz aus auf die Spuren des ehemaligen Reichskanzlers Otto von Bismarck. Er wurde am 01.04.1815 im Ort Schönhausen (Elbe) geboren. Nehmen Sie sich die Zeit und besuchen die Bismarck-Ausstellung im ehemaligen Torhaus sowie die romanische Kirche und wandeln Sie durch den barocken Gartenraumpark. Weiter führt Sie der Rundkurs zur Familiengruft derer von Kette in Wust.

Bismarck-Tour

40 km - Start in Stendal:



Die Hansestadt Stendal ist die größte Stadt der Altmark und gehört zu den ältesten Städten der früheren Mark Brandenburg. Der Rundkurs führt Sie vom Rand der Innenstadt in die naturbelassene Landschaft des Urtals. Genießen Sie entlang der Strecke immer wieder einen Blick auf das Panorama der Stadt mit dem Länglinger Tor, der Ratskirche St. Marien, der Jakobikirche und dem Dom St. Nikolaus. Eine Radtour empfiehlt sich in Wischer und Döbbelin.

Stendal im Blick

40 km - Start in Osterburg:



Erkunden Sie per Pedale die kleinen idyllischen und almarktypischen Dörfer im Osterburger Umland. Der Landesherr hat hier seine Spuren hinterlassen. In Krövese können Sie die Parkanlage des ehemaligen Bismarckschen Gutshauses besichtigen. Eine Besonderheit erwartet Sie im Schloss- und Gartenraumpark Krucke. Hier finden Sie eine der ältesten Buchsbaumhecken in Europa- etwa 400 Jahre alt.

Von Buchsbäumen & Gutsanlagen

39 ◀ 17 ◀ 51 ◀ 78 ◀ 26 ◀ 69 ◀ 23 ◀ 24 ◀ 18 ◀ 68 ◀ 77 ◀ 94 ◀ 44 ◀ 79 ◀ 27 ◀ 66

49 km, Start in Tangermünde:



Auf dem Elberadweg starten Sie in der schönsten Kleinstadt Deutschlands Ihre Tagesstour in Richtung Norden. Nach einem phantastischen Blick über die Elbauen von der Aussichtsplattform in Arneburg, geht es mit der Fahrt auf die andere Elbseite. In Schönhausen (Elbe) erwartet Sie die Geburtsstätte Kaiser- und Hansestadt Tangermünde und die Turne Otto von Bismarcks. Von dort aus geht es auf dem Elberadweg weiter in Richtung Süden, das Panorama der Klosteranlage Jerchow immer im Blick. In Ferchland setzen Sie dann wieder in Buch rundet Ihren Ausflug ab. Bitte erkundigen Sie sich vor Antritt der Fahrt über die Fahrzeiten.

Tangermünder Elbtour

49 km, Start in Tangermünde:



Atem Sie durch bei einer entspannten Tour entlang der Elbe. Entdecken Sie die Kleinode der englischen Gartenanlagen in Tangerhütte und Brest – auszeichnet als Gartenträum-Park in Sachsen-Anhalt. Eine Abwechslung dazu bietet der Wildpark in Weißwaten. Das 15 ha große Gelände beherbergt über 400 Tiere. Eine kurzweilige Tour für Natur-, Garten- und Parkliebhaber.

Gartenträume & Wildparkerlebnis

48 km - Start in Bismark:



Sie erwartet eine etwas steinige Landpartie mit einer weitläufigen Naturlandschaft. Hühenrader der Altmark mit einer Länge von 47 m am Schützenplatz in Senfied sollen Sie nicht übersehen. noch erhaltenes Hühenrader. Das wohl größte offene Feldsteinmauerwerk in der Nähe von Kläden und Gassau Strecke finden Sie eine Feldsteinmauer. Wer die Augen umrandet der Stadt Bismark. In jedem Dorf entlang der Feldsteinmauern begeben Sie sich mit dem Rundkurs ins Umland der Stadt Bismark.

Steinreiche Landpartie

45 km - Start in Jerchow:



Am Rande des Naturschutzgebietes der Elbniederungen finden Sie das Kloster Jerchow. Die einmalige romanische Anlage fesselt den Besucher durch die schlichte Schönheit und die besondere Atmosphäre. Starren Sie von dort aus Ihren Rundkurs durch die einmalige Jerchow Naturlandschaft. Versorgen Sie sich in Kletz mit frischer Landmilch an der Milchmehlschle. Entdecken Sie die kleinen Dörfer entlang der Strecke und erkunden in Fedekin, Großwukow, Brest und Melkow weitere faszinierende Kirchenanlagen. Romantik-Freunde kommen bei der Tour auf ihre Kosten.

Natur & Romanikgenuss

Tourenvorschläge

Steigen Sie auf's Rad – und los!



Wir halten für Sie ein abwechslungsreiches und gutes Radwegenetz in der östlichen Altmark und im Norden des Jerichower Landes vor.

Entdecken Sie auf Ihren Radtouren unsere Dörfer und Städte mit historischen Bauten und atemberaubenden Naturschauspielen.

Unsere überregionalen und regionalen Radstrecken haben wir für Sie mit der knotenpunktbezogenen Wegweisung ausgeschildert.

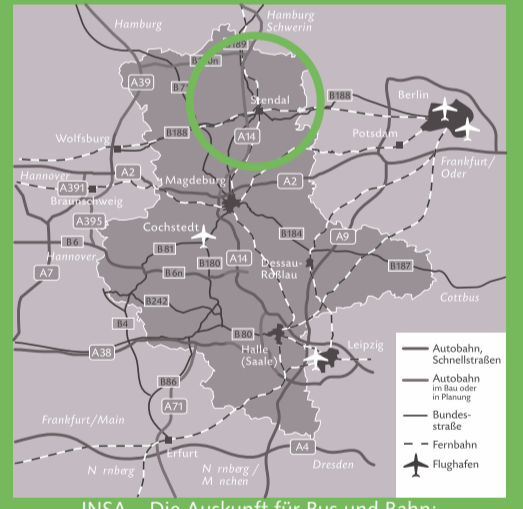
**Und so funktioniert es:**

Radwegekreuzungen von mindestens drei Wegen ergeben einen Knotenpunkt.

Dieser wird mit einer Nummer ausgewiesen, die Sie Vorort deutlich sichtbar in rot angebracht auf dem Wegweiser finden. In den Einschüben zur Zielwegweisung sind die nächstgelegenen Nummern im Radwegenetz angebracht.

An jedem Kreuzungspunkt befindet sich zusätzlich eine Übersichtstafel zur Orientierung. Somit haben Sie die Möglichkeit, Ihre Touren unterwegs individuell zu planen.

Anreise in die östlichen Altmark+



INSA – Die Auskunft für Bus und Bahn:  
Telefon: 0391 5363180  
www.insa.de, www.bahn.de/sachsen-anhalt

**Impressum**  
Ein LEADER-Kooperationsprojekt der Verbandsgemeinde Arneburg-Goldbeck, Einheitsgemeinde Stadt Bismark (Altmark), Gemeinde Elby-Parey, Verbandsgemeinde Elbe-Havel-Land, Einheitsgemeinde Stadt Genthin, Einheitsgemeinde Stadt Genthin, Einheitsgemeinde Hansestadt Osterburg (Altmark), Verbandsgemeinde Seehausen (Altmark), Einheitsgemeinde Hansestadt Stendal, Einheitsgemeinde Stadt Tangerhütte, Einheitsgemeinde Kaiser- und Hansestadt Tangermünde.

**Herausgeber:**  
Verbandsgemeinde Elbe-Havel-Land, Bismarckstraße 12, 39524 Schönhausen (Elbe), im Rahmen des LEADER-Kooperationsprojektes „Knotenpunktbezogene Wegweisung – Implementierung eines neuen Radwege-Leitsystems im Nord-Osten Sachsen-Anhalts“

**Fotos:**  
Deckblatt Bildarchiv VerbGem Elbe-Havel-Land, die Bilder der Tourenvorschläge wurden von den jeweiligen Kommunen zur Verfügung gestellt, Elberadweg Tangermünde © Andreas Lander, Osterburger Landschaft © Mario Bannehr,

**Piktogramme:**  
Deutscher Hotelführer© des Deutschen Hotel- und Gaststättenverbandes e.V. (DEHOGA), www.hotelfuehrer.de

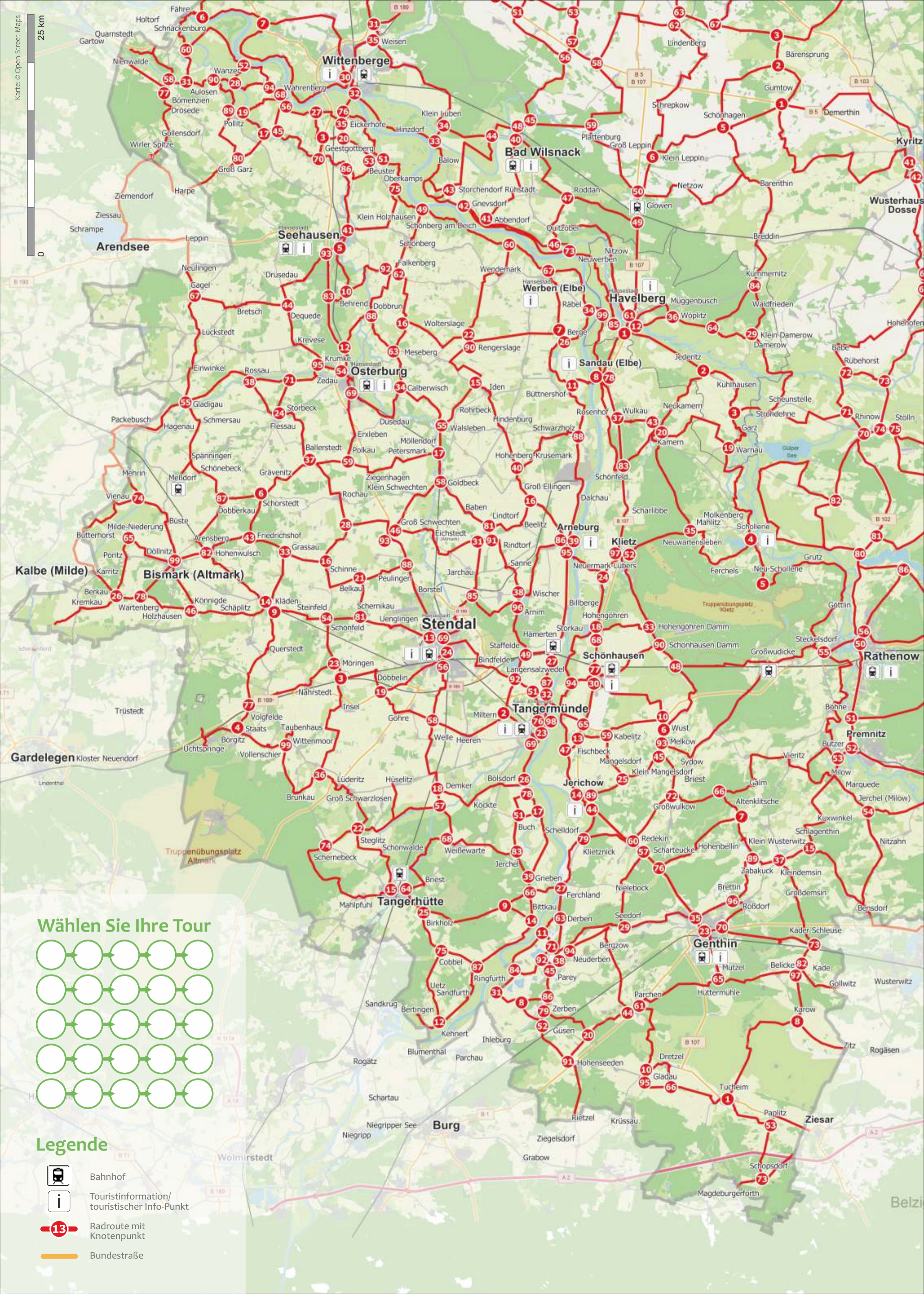
**Verkehrsanbindung:**  
Investitions- und Marketinggesellschaft Sachsen-Anhalt mbH, Am Alten Theater 6, 39104 Magdeburg, Tel.: 039156899-0, Fax 0391 56899-50, www.sachsen-anhalt.de, welcome@img-sachsen-anhalt.de

**Grafik/ DRUCK:**  
MEDIAdotPRINT, 39524 Schönhausen

1. AUFLAGE  
Redaktionsschluss: 30.01.2020 Änderungen vorbehalten!







**Radeln nach Zahlen**  
IN DER ÖSTLICHEN ALTMARK+



### Wählen Sie Ihre Tour

<input type="checkbox"/>	<input type="checkbox"/>	<input type="checkbox"/>	<input type="checkbox"/>	<input type="checkbox"/>
<input type="checkbox"/>	<input type="checkbox"/>	<input type="checkbox"/>	<input type="checkbox"/>	<input type="checkbox"/>
<input type="checkbox"/>	<input type="checkbox"/>	<input type="checkbox"/>	<input type="checkbox"/>	<input type="checkbox"/>
<input type="checkbox"/>	<input type="checkbox"/>	<input type="checkbox"/>	<input type="checkbox"/>	<input type="checkbox"/>
<input type="checkbox"/>	<input type="checkbox"/>	<input type="checkbox"/>	<input type="checkbox"/>	<input type="checkbox"/>

### Legende

-  Bahnhof
-  Touristinformation/  
touristischer Info-Punkt
-  Radroute mit  
Knotenpunkt
-  Bundesstraße